

Саратовское областное отделение Русского географического общества
Молодёжный клуб РГО на базе Саратовского областного отделения РГО
Географический факультет СГУ имени Н.Г. Чернышевского

ЗЕМЛЯ САРАТОВСКАЯ В ФОТОГРАФИЯХ ЕЁ ЖИТЕЛЕЙ



г. Саратов, 2022



Фотоальбом «Земля Саратовская в фотографиях её жителей» подготовлен Саратовским областным отделением РГО и Молодёжным клубом РГО на базе Саратовского областного отделения РГО. В нем представлены авторские фотографии уникальной флоры и фауны, замечательных волжских пейзажей, снимки из особо охраняемых природных территорий. Фотографии сделаны географами СГУ, членами Русского географического общества и нашими друзьями – жителями Саратовской области, которые ценят и любят наш край. Мы посвятили альбом памяти удивительного человека, легендарного саратовского краеведа Дмитрия Сергеевича Худякова. Его жизнь является примером беззаветного служения родной саратовской земле, и до последнего вздоха была наполнена желанием сохранить ее природные и культурно-исторические богатства.

Авторы фотографий – наши земляки, которые тонко чувствуют, подмечают и запечатлевают для нас с вами удивительную красоту природы и богатый животный мир Саратовской области. В их работах вы можете увидеть таинственные тени тумана в лесу, буйство рыжих красок осенней природы, где-то безмятежно плывущие, а в иных местах – тяжелые и мрачные грозовые облака, нависшие над Волгой. Приглашаем окунуться в полный музыкальной лирики и восхитительной красоты мир закатов среднерусской полосы, ее интересных гидрологических и атмосферных явлений – торосов, блинчатого льда, вымеобразных и лентикулярных облаков, солнечных столбов и многих других природно-погодных красот.

Приятного просмотра!



Дмитрий Сергеевич Худяков



Дмитрий Сергеевич Худяков — саратовский краевед, автор и бессменный ведущий телепрограммы «Не за тридевять земель», выходящей на Саратовском телевидении с 1 октября 1960 года, педагог дополнительного образования Саратовского областного центра дополнительного образования «Поиск», Заслуженный работник культуры Российской Федерации (1999).

Дмитрий Сергеевич Худяков родился 6 марта 1928 года в Саратове в семье педагогов. В 1946 году Дмитрий Худяков поступил в Саратовский государственный университет на физический факультет. Помимо учебной нагрузки участвовал в выпуске университетской многотиражки «Ленинский путь» в качестве корреспондента, фотографа, шаржиста. Окончил университет в 1951 году по специальности «Радиофизика».

В 1953 году Дмитрий Сергеевич Худяков первым в Саратове получил звание Мастера спорта СССР (по туризму). Д.С. Худяков имел также первый разряд по спортивному ориентированию; второй разряд по альпинизму, слалому, лыжам, велосипедному спорту; третий — по лёгкой атлетике, гребле и бегу. Пять раз Д.С. Худяков поднимался на Эльбрус. В 1957 году он получил специальность старшего инструктора туризма, а с 1970 года также являлся профессиональным горным спасателем.

Долгое время Дмитрий Сергеевич работал на областной станции юных туристов, преобразованной позднее в центр дополнительного образования «Поиск». Стаж его работы в качестве заведующего отделом детской туристско-экспедиционной станции составляет около 40 лет. На базе станции работал клуб, названный в честь передачи «Не за тридевять земель».

Дмитрий Сергеевич вёл научные исследования в области палеонтологии, геологии, археологии, истории и имел ряд публикаций по этим вопросам. Он также занимался фотографией, киносъёмками, рисовал.



Не за тридевять земель — краеведческая телепрограмма, выходявшая на телеканале ГТРК Саратов, а затем на телеканале «Россия-24», которую вел Дмитрий Худяков. Выходила в эфир со 2 октября 1960 года. На 17 декабря 2012 года вышло 1500 выпусков. Всего вышло 1696 выпусков.



В программе затрагивались вопросы краеведения, археологии, палеонтологии и палеогеографии. Рубриками передачи в разное время были: «Города и веси Земли Саратовской», «Этюды о земляках», «Путешествия по берегам морей, которых никто никогда не видел», «Калейдоскоп монет», «Вести из экспедиций», «Заметки на листках календаря», «Заметки на улицах города».



Д.С. Худяков на Андреевских прудах. Фото А.А. Рагуля

Дмитрий Сергеевич Худяков прежде всего известен как телеведущий и патриарх саратовского краеведения. Но не менее замечательна и его исследовательская деятельность. Он был настоящим первооткрывателем, к находкам которого с вниманием относились в академических научных учреждениях. Интересы Дмитрия Сергеевича лежали в разных плоскостях геологии, палеонтологии, археологии и географии Саратовской области. С ним активно сотрудничали многие учёные, и всем он старался оказать содействие своими материалами и мнением.

При работе над музейными проектами "Музейная долина", "Саратовское озеро", "Руководство саратовскому водохлёбу", мы часто обращались к Дмитрию Сергеевичу за консультациями. Причиной тому были не только его обширные знания и накопленная историческая информация, но и доброжелательное отношение, готовность поддержать порой неожиданные начинания. По окончании проектов мы передавали в архив "Не за тридцать земель" готовые результаты - книги, о которых Дмитрий Сергеевич рассказывал в телепередачах. Сотрудничество с ним заряжало оптимизмом и энергией этого великодушного человека.

Башкатов А.Н., доцент кафедры физической географии и ландшафтной экологии географического факультета СГУ



Д.С. Худяков на роднике Малиновъй. Фото А.А. Рагуля

С Дмитрием Худяковым мы работали на Областной станции юных туристов с 1978 года, и более 40 лет он являлся моим учителем и наставником.

Во времена СССР каждый год проводились областные слёты туристов, куда приезжали команды со всех районов Саратовской области. Каждый год в новом месте разбивался огромный лагерь, примерно на 500–600 участников. Школьники соревновались в ориентировании, на полосе препятствий, конкурсе краеведения, художественной самодеятельности и по другим направлениям. На этих слётах я работал комендантом вместе со своим подростковым клубом «Колокол», а Дмитрий Сергеевич проводил конкурс краеведов. Многие ребята знали Худякова по телепередаче «Не за тридевять земель» и очень уважали его.

В дальнейшем, когда нами была организована экологическая станция «Андреевская Застава» на прудах 9-ой Дачной, Д.С. Худяков стал нашим наставником и консультантом. Мы вместе с ребятами очищали родники, патрулировали Кумысную поляну, проводили субботники и фестивали. Дмитрий Сергеевич с удовольствием встречался с ребятами, отвечал на их вопросы и давал консультации.

После того, как мы добились присвоения прудам статуса «Памятника природы регионального значения», Дмитрий Сергеевич Худяков назвал их «Андреевскими прудами», подтвердив тем самым значимость «Андреевской Заставы» в охране природы Кумысной поляны.

Последние годы мы с ребятами, экологами неоднократно бывали в гостях у Д.С. Худякова в его экзотическом домике около лагеря «Родничок». Мы привозили ему свежие газеты и журналы, а в ответ получали теплое общение и новые знания о родной природе Земли Саратовской»

Рагуля А.А, пресс-секретарь Саратовского областного отделения РГО



Д.С. Худяков на Кумысной поляне. Фото А.А. Рагуля

Очень любил смотреть передачу «Не за тридцать земель». Старался не пропускать ни одного выпуска. Родители всегда звали меня к экрану телевизора, как только начиналась передача.

Любил темы путешествий по городам Саратовской области, поселкам и улицам Саратова, особенно когда рассказывали о самых интересных событиях и достопримечательностях этих мест. Всегда вызывал улыбку нарисованный на картоне человек с рюкзаком. В школе я часто ходил в походы, и этот образ я иногда ассоциировал с собой.

Было забавно смотреть во время очередного выпуска программы, как на специальной подставке сменялись картинки с различными сюжетами, открытки, фотографии, письма – как некая презентация. В начале передачи Дмитрий Сергеевич всегда озвучивал порядковый номер выпуска, и всегда становилось грустно, если осознавал, что какой-то выпуск пропустил. Тогда в интернет не попадали видеозаписи, и посмотреть их после было невозможно.

Помню, когда ведущий показывал книги и вырезки из газет и всегда говорил от кого они, называл их собственными корреспондентами. Мне, тогда школьнику, тоже очень хотелось, чтобы мое письмо попало на передачу. Я даже посылал письмо с оттисками монет из своей коллекции. Не знаю, попало оно в эфир или нет...

Передача была уникальной. Своей простотой она притягивала и детей и взрослых. Лично для меня она была невероятно познавательной, много интересных фактов о Саратовской области узнал именно из передачи «Не за тридцать земель», за что благодарю Дмитрия Сергеевича – он был настоящим популяризатором родного края.

Червяков М.Ю., руководитель Молодёжного клуба РГО на базе Саратовского областного отделения РГО

РАБОТЫ АЛЕКСАНДРА АПАРИНА



Чиж (лат. *Spinus spinus*)



Кумысная поляна. Осень 2016 г.



Волга, останец "Три монаха". Вид с Соколовой горы. Осень 2018 г.



Берег Волги в районе Утеса Степана Разина. Осень 2019 г.

РАБОТЫ АЛЕКСАНДРА БАШКАТОВА



Туман на Кумысной поляне. 20 ноября 2010 г.



Барсук в лесу. Около села Мордово. Июнь 2007 г.



Семейство огарей на реке Рошце. Окрестности села Мордово. Июнь 2008 г.



Щурки в овраге. Район Будановой горы. Июнь 2008 г.



Дождь над Хвалынском. 12 июля 2008 г.



Гадюка Никольского на берегу реки Карамыш. Лысогорский район. Май 2010 г.

РАБОТЫ ДАНИИЛА ИВАНКОВА



Закат на волжском утёсе. Село Золотое, Красноармейский район. 2020 г.



**Луганский водопад в осенний период. Село Луганское,
Красноармейский район. 2020 г.**



Панорамный пейзаж заката за холмами. Село Садовое, Красноармейский район. 2020 г.



Торосы у берега Волги. Село Ахмат, Красноармейский район. 2020 г.


РАБОТЫ МАКСИМА ЧЕРВЯКОВА




Рябиновское ущелье. Город Саратов. Осень 2020 г.



Остров Зеленый. Город Саратов. 2021 г.



Набережная Волги. Город Саратов. 2021 г.




Закат на набережной Волги. Город Саратов. 2021 г.



Рыбаки на Волге. Город Саратов. 2020 г.



Лёд на озере Сазанка. Город Энгельс. 2021 г.



Река Чардым, водопад "Чардымские камни". Сентябрь 2021 г.



Озеро в лесопарке "Лесной". Город Энгельс. Осень 2021 г.



Лёд на Волге. Город Саратов. Весна 2022 г.



Чайки на Волге. Город Саратов. Весна 2022 г.



Набережная Волги. Город Саратов. 2022 г.



Песчаный карьер. Район села Докторовка. 2019 г.



Лентикулярные (чечевицеобразные) облака над Кумысной поляной. Город Саратов. 2022 г.



Вымеобразные облака над Волгой. Город Саратов. Весна 2022 г.



Мох у родника "Гремячий". Район села Полчаниновка. Весна 2019 г.



Кукушкин лён. Район села Полчаниновка. Весна 2019 г.

РАБОТЫ ЕГОРА НЕРОБЕЕВА



"Волжское море". Вид с горы Дурман. Район села Белогорское Красноармейского района. Июль 2015 г.



"Белый берег". Утес Степана Разина. Район села Белогорское Красноармейского района. Июль 2015 г.



Утес Степана Разина. Вид сверху. Район села Белогорское Красноармейского района. Апрель 2020 г.



Цапля на озере Став. Лесопарк "Тинь-Зинь". Май 2020 г.



"После спячки". Сурок степной (байбак). Долина реки Латрык, Саратовский район. Май 2020 г.



**"Настороже". Сурок степной (байбак).
Долина реки Латрык в районе села Быковка Саратовского района. Май 2020 г.**



"Кузница дятла". Красноармейский район. Ноябрь 2020 г.



"Ушастый лис". Долина реки Карамыш. Центральная усадьба совхоза "15 лет Октября", Саратовский район. Июль 2018 г.



"Тортилла". Болотная (европейская) черепаха. Лесопарк "Гинь-Зинь", озеро Став. Май 2020 г.



**"Зубастик" (слепыш обыкновенный) на дороге у Вауленского леса
в районе города Красноармейска. Июль 2005 г.**



"Зимой в Даниловской балке". Район села Белогорское Красноармейского района. Февраль 2019 г.



Ледоход на Волге. Город Саратов. Апрель 2019 г.

РАБОТЫ МАКСИМА ПАЛАГИНА



Район Кумысной поляны. Декабрь 2020 г.



Панорама рядом с Пиком Пионеров. Май 2020 г.



Кумысная поляна. Май 2020 г.



Песчаный карьер. Увек. Май 2021 г.



"Морозное утро". Ровенский район. Ноябрь 2020 г.



Энгельсский район. Ноябрь 2020 г.



Октябрьское ущелье. Ноябрь 2020 г.



Андреевские пруды. Ноябрь 2020 г.



Увек. Ноябрь 2020 г.



Андреевские пруды. Ноябрь 2020 г.

РАБОТЫ ЕЛЕНА ДЕМИДОВОЙ



"Зимнее эхо". Кумысная поляна. 2022 г.



"В оковах льда". Кумысная поляна. 2022 г.

КРАТКИЕ СВЕДЕНИЯ ОБ АВТОРАХ ФОТОГРАФИЙ



Александр Апарин

Выпускник геологического факультета СГУ имени Н.Г. Чернышевского. Увлекается альпинизмом. Принимал участие в горовосхождениях на Кавказе, Ергаки. Любит путешествовать по Саратовской области.



Александр Башкатов

Ландшафтный эколог, фотограф-натуралист, путешественник, краевед. Окончил географический факультет Саратовского госуниверситета. Кандидат географических наук.

Принимал участие в телепрограммах «Не за тридевять земель» и «Земля моя добрая».

После окончания университета занимался изучением речных долин на территории г. Саратова и краеведческими исследованиями Нижнего Поволжья.

С 2003 года работает в области гуманитарной географии. Соавтор музейно-научных проектов «Музейная долина: экспедиция Тайбалык» (2005 г.), «Саратовское озеро: сакральная география» (2007 г.), «Атлас рима: руководство саратовскому водохлёбу» (2013 г.).

Автор двух фотоальбомов о природе Поволжья и более сорока научных статей.



Даниил Иванков

Родился и вырос в городе Красноармейске. Увлекается фотографией с самого детства. Как говорит о себе сам Даниил - «всегда любил играть со сломанным плёночным фотоаппаратом, представляя, что я делаю снимки... С тех пор фотография и фотоаппарат для меня нечто большее, чем просто "гаджет" и "картинка". Люблю фотографировать пейзажи поистине прекрасной природы и портреты людей».

Даниил является участником проекта "Argentum" по изучению серебристых облаков в Саратовской области.



Максим Червяков

Выпускник географического факультета СГУ имени Н.Г. Чернышевского. Заведующий кафедрой метеорологии и климатологии СГУ. С 2014 года – член Русского географического общества, с 2016 года является руководителем Молодёжного клуба РГО на базе Саратовского областного отделения РГО.

Максим увлекается спортивным ориентированием, альпинизмом, туризмом, горными лыжами. Участник большого числа горных походов и восхождений на вершины Кавказа, Хибин, Алтая, Камчатки, Альп, Тянь-Шаня.



Егор Неробеев

Инженер-гидролог, фотограф-натуралист, краевед, скалолаз и эко-активист. Дважды выпускник географического факультета СГУ имени Н.Г. Чернышевского по специальностям "География" в 2009 году и "Прикладная гидрометеорология" в 2020 году. Член Русского географического общества.

С детства увлекается спортивным туризмом и краеведением. Любил смотреть телепередачу "Не за тридевять земель" и являлся её юным корреспондентом. Участник многочисленных фотоконкурсов.



Андрей Рагуля

В 1972 году окончил среднюю школу в г. Сочи, в 1977 году — географический факультет Саратовского государственного университета имени Н.Г. Чернышевского, а в 1983 году — исторический факультет СГУ.

В настоящее время является председателем региональной общественной организации «Экологическая застава»; пресс-секретарем Саратовского областного отделения Русского географического общества, членом общественного совета при прокуроре г. Саратова. Эксперт общественного совета при Саратовской областной думе. Член Союза журналистов России.

Экологическая станция «Андреевская Застава» под руководством Андрея Анатольевича работает с 1987 года. Основная деятельность этой общественной организации направлена на охрану окружающей среды и конкретно Андреевских прудов - памятника природы регионального значения.



Максим Палагин

Родился и живет в городе Саратове. Студент геологического факультета СГУ имени Н.Г. Чернышевского. Больше 6 лет фотографирует как сам город Саратов, так и его окрестности. Автор признается: "За столько времени Саратовская область так и не перестает меня удивлять. Выходя фотографировать, я всегда встречаю что-нибудь новое, интересное, вдохновляющее. Именно за это я и люблю нашу область".



Елена Демидова

Окончила географический факультет СГУ имени Н.Г. Чернышевского. Заведующий учебной лабораторией метеорологии СГУ. Член и активный участник Русского географического общества, член Союза Охраны Птиц России.

Лектор Научно-образовательного проекта для школьников «Метеорологика». Организует и проводит экскурсии на метеорологическую площадку кафедры метеорологии и климатологии.

Увлекается туризмом, альпинизмом, горными и беговыми лыжами, велосипедным спортом.

Научно-популярное издание

**«Земля Саратовская в фотографиях её жителей»
памяти саратовского краеведа Дмитрия Сергеевича Худякова**

Редакторы: Н.В. Семенова, М.Ю. Червяков, Ю.Н. Фридман, Е.В. Демидова, Е.И. Митюкова

Оригинал-макет подготовила Е.И. Митюкова

Издание Саратовского областного отделения Русского географического общества, Молодёжного клуба РГО на базе Саратовского областного отделения РГО, географического факультета Саратовского национального исследовательского государственного университета имени Н.Г. Чернышевского



«Земля Саратовская в фотографиях её жителей» памяти саратовского краеведа Дмитрия Сергеевича Худякова / сост. Е.И. Митюкова. - Саратов, 2022. - 70 с. : илл. (электронный вариант)